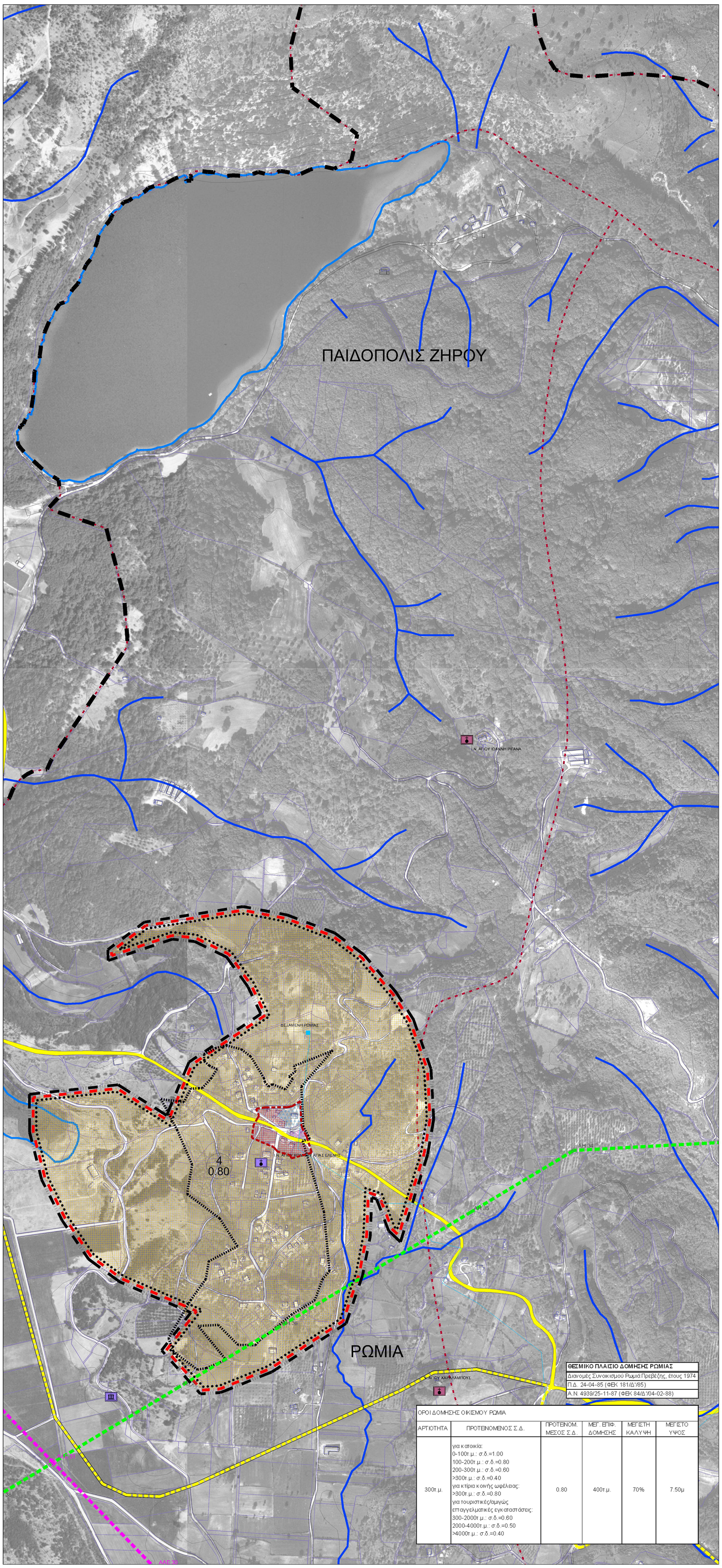

ΘΕΣΜΙΚΟ ΠΛΑΙΣΙΟ ΔΟΜΗΣΗΣ ΡΩΜΙΑΣ
Διανομές Συνοικισμού Ρωμιά Πρεβέζης, έτους 1974
Π.Δ. 24-04-85 (ΦΕΚ 181/Δ'/85)
Α.Ν. 4939/25-11-87 (ΦΕΚ 84/Δ'/04-02-88)

ΟΡΟΙ ΔΟΜΗΣΗΣ ΟΙΚΙΣΜΟΥ ΡΩΜΙΑ

ΑΡΤΙΟΤΗΤΑ	ΠΡΟΤΕΙΝΟΜΕΝΟΣ Σ.Δ.	ΠΡΟΤΕΙΝΟΜ. ΜΕΣΟΣ Σ.Δ.	ΜΕΓ. ΕΠΙΦ. ΔΟΜΗΣΗΣ	ΜΕΓΙΣΤΗ ΚΑΛΥΨΗ	ΜΕΓΙΣΤΟ ΥΨΟΣ
300τ.μ.	για κατοικία: 0-100τ.μ.: σ.δ.=1.00 100-200τ.μ.: σ.δ.=0.80 200-300τ.μ.: σ.δ.=0.60 >300τ.μ.: σ.δ.=0.40 για κτίρια κοινής ωφέλειας: >300τ.μ.: σ.δ.=0.80 για τουριστικές/αμιγώς επαγγελματικές εγκαταστάσεις: 300-2000τ.μ.: σ.δ.=0.60 2000-4000τ.μ.: σ.δ.=0.50 >4000τ.μ.: σ.δ.=0.40	0.80	400τ.μ.	70%	7.50μ

ΥΠΟΜΝΗΜΑ

ΣΤΟΙΧΕΙΑ ΧΑΡΤΟΓΡΑΦΙΚΟΥ ΥΠΟΒΑΘΡΟΥ

- ΟΡΘΟΦΩΤΟΧΑΡΤΕΣ
- ΙΣΟΫΨΕΙΣ ΚΑΜΠΥΛΕΣ (Ισοδιάσταση 20 m)
- ΠΟΤΑΜΙΑ - ΡΕΜΑΤΑ

ΟΡΙΑ

- ΔΙΟΙΚΗΤΙΚΟ ΟΡΙΟ ΔΗΜΟΤΙΚΗΣ ΕΝΟΤΗΤΑΣ ΦΙΛΙΠΠΙΑΔΑΣ
- ΔΙΟΙΚΗΤΙΚΟ ΟΡΙΟ ΤΟΠΙΚΗΣ ΚΟΙΝΟΤΗΤΑΣ
- ΟΡΙΟ ΟΡΙΟΘΕΤΗΜΕΝΟΥ ΟΙΚΙΣΜΟΥ
- ΟΡΙΟ ΔΙΑΝΟΜΗΣ ΣΥΝΟΙΚΙΣΜΟΥ
- ΟΡΙΟ ΠΟΛΕΟΔΟΜΙΚΗΣ ΕΝΟΤΗΤΑΣ
- ΟΡΙΟ ΚΕΝΤΡΟΥ ΠΟΛΕΟΔΟΜΙΚΗΣ ΕΝΟΤΗΤΑΣ
- ΟΡΙΟ ΤΟΜΕΑ ΣΥΝΤΕΛΕΣΤΗ ΔΟΜΗΣΗΣ
- ΙΔΙΟΚΤΗΣΙΕΣ

ΠΡΟΤΕΙΝΟΜΕΝΗ ΠΟΛΕΟΔΟΜΙΚΗ ΟΡΓΑΝΩΣΗ

- ΚΕΝΤΡΟ ΠΟΛΕΟΔΟΜΙΚΗΣ ΕΝΟΤΗΤΑΣ
- ΓΕΝΙΚΗ ΚΑΤΟΙΚΙΑ
- ΜΙΚΤΗ ΠΥΚΝΟΤΗΤΑ ΜΙΚΤΟΣ Σ. Δ.

ΚΟΙΝΟΧΡΗΣΤΕΣ - ΚΟΙΝΩΦΕΛΕΙΣ ΧΡΗΣΕΙΣ

- ΔΙΟΙΚΗΣΗ
- ΕΚΠΑΙΔΕΥΣΗ
- ΕΚΚΛΗΣΙΑ

ΠΕΡΙΟΧΕΣ ΕΙΔΙΚΩΝ ΧΡΗΣΕΩΝ

- ΝΕΚΡΟΤΑΦΕΙΟ

ΖΩΝΕΣ ΠΡΟΣΤΑΣΙΑΣ

- ΑΡΧΑΙΟΛΟΓΙΚΟΣ ΧΩΡΟΣ - ΜΗ ΚΗΡΥΓΜΕΝΟ ΜΝΗΜΕΙΟ
- ΕΚΚΛΗΣΙΑ
- ΕΚΚΛΗΣΙΑ - ΚΗΡΥΓΜΕΝΟ ΜΝΗΜΕΙΟ

ΚΥΡΙΑ ΔΙΚΤΥΑ ΕΞΥΠΗΡΕΤΗΣΗΣ

ΥΠΟΔΟΜΕΣ ΚΟΙΝΗΣ ΩΦΕΛΕΙΑΣ

- ΔΙΚΤΥΟ ΥΔΡΕΥΣΗΣ - ΑΓΩΓΟΣ
- ΔΙΚΤΥΟ ΥΔΡΕΥΣΗΣ - ΑΝΤΛΙΟΣΤΑΣΙΟ/ΔΕΞΑΜΕΝΗ
- ΓΡΑΜΜΗ ΜΕΤΑΦΟΡΑΣ ΗΛΕΚΤΡΙΚΗΣ ΕΝΕΡΓΕΙΑΣ ΥΨΗΛΗΣ ΤΑΣΗΣ (400 kV)
- ΓΡΑΜΜΗ ΜΕΤΑΦΟΡΑΣ ΗΛΕΚΤΡΙΚΗΣ ΕΝΕΡΓΕΙΑΣ ΥΨΗΛΗΣ ΤΑΣΗΣ (150 kV)
- ΠΥΛΩΝΕΣ ΓΡΑΜΜΩΝ ΜΕΤΑΦΟΡΑΣ ΗΛΕΚΤΡΙΚΗΣ ΕΝΕΡΓΕΙΑΣ

ΜΕΤΑΦΟΡΙΚΕΣ ΥΠΟΔΟΜΕΣ

- ΕΠΑΡΧΙΑΚΗ ΟΔΟΣ (υπ' αρίθμ. 1 3 Φιλιππιάδα - Ριζοβούνι)
- ΠΡΟΤΕΙΝΟΜΕΝΗ ΧΑΡΑΞΗ ΠΑΡΑΚΑΜΠΤΗΡΙΑΣ ΟΔΟΥ
- ΔΗΜΟΤΙΚΗ ΟΔΟΣ

Ελληνική Δημοκρατία
Περιφέρεια Ηπείρου
Γενική Διεύθυνση Αναπτυξιακού Προγραμματισμού, Περιβάλλοντος και Υποδομών
Διεύθυνση Περιβάλλοντος και Χωρικού Σχεδιασμού
Πρόγραμμα "ΘΗΣΕΑΣ"

Θησέας
ΑΝΑΠΤΥΞΙΑΚΟ ΠΡΟΓΡΑΜΜΑ ΤΟΠΙΚΗΣ ΑΥΤΟΔΙΟΙΚΗΣΗΣ

ΤΙΤΛΟΣ ΜΕΛΕΤΗΣ: **Μελέτη Γενικού Πολεοδομικού Σχεδίου (ΓΠΣ) Δημοτικής Ενότητας Φιλιππιάδος, Δήμου Ζηρού, Περιφερειακής Ενότητας Πρεβέζης, Περιφέρειας Ηπείρου**

ΣΤΑΔΙΟ/ΦΑΣΗ: **Β1' Στάδιο - Πρόταση**

ΦΟΡΕΑΣ ΑΝΑΘΕΣΗΣ	*ΦΟΡΕΑΣ ΧΡΗΜΑΤΟΔΟΤΗΣΗΣ*	*ΦΟΡΕΑΣ ΕΠΙΒΛΕΨΗΣ*
Δημοτική Ενότητα Φιλιππιάδας	Πρόγραμμα "ΘΗΣΕΑΣ"	Τεχνικές Υπηρεσίες Φιλιππιάδος

ΑΝΑΔΟΧΟΙ

- **ΑΙΚΑΤΕΡΙΝΗ ΓΕΩΡΓΟΥΛΑ**
  Πολιτικός Μηχανικός Ε.Μ.Π.
  MSc Περιβαλλοντικός Σχεδιασμός Πόλεων και Κτιρίων
  Χωροτάκτης - Πολεοδόμος
- **ΧΡΙΣΤΙΑΝΑ ΜΑΜΑΤΣΗ**
  Περιβαλλοντολόγος MSc
  ΕΠΜ, Auditing

ΕΙΔΙΚΟΙ ΣΥΝΕΡΓΑΤΕΣ

- **PRISMA Κέντρο Αναπτυξιακών Μελετών**

ΦΟΥΛΗ ΠΑΠΑΓΕΩΡΓΙΟΥ
Αρχιτέκτων Μηχανικός
Δρ. Πολεοδόμος Χωροτάκτης

ΝΙΚΟΣ ΒΑΡΕΛΙΔΗΣ
Μηχανικός Παραγωγής
Δρ. Οργάνωσης/Επιχειρησιακής Έρευνας
Σύμβουλος Προγραμμάτων Ε.Ε.

ΧΡΙΣΤΟΦΟΡΟΣ ΒΡΑΔΗΣ
Τοπογράφος Μηχανικός ΕΜΠ
MSc Γεωπληροφορικής
Σύμβουλος GIS

ΧΡΗΣΤΟΣ ΠΑΠΟΥΤΣΗΣ
Μηχανικός Χωροταξίας και Περιφερειακής Ανάπτυξης

- **ΚΩΝΣΤΑΝΤΙΝΑ ΡΑΠΤΗ**
  Αρχιτέκτων Μηχανικός Ε.Μ.Π.
  MDesS Harvard University
- **ΕΛΕΝΗ ΑΗΔΟΝΗ**
  Αρχιτέκτων Μηχανικός Ε.Μ.Π.
- **ΔΗΜΗΤΡΙΟΣ ΣΤΟΥΡΝΑΡΑΣ**
  Τοπογράφος Μηχανικός Ε.Μ.Π.
  MSc Πολεοδομία-Χωροταξία
- **ΑΛΕΞΑΝΔΡΟΣ ΤΣΟΛΗΣ**
  Τοπογράφος Μηχανικός
  Σύμβουλος Τεχνικών Δικτύων

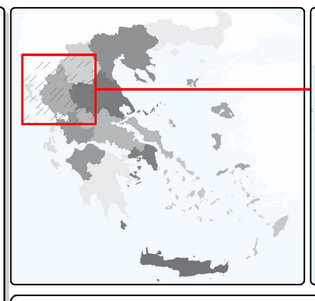

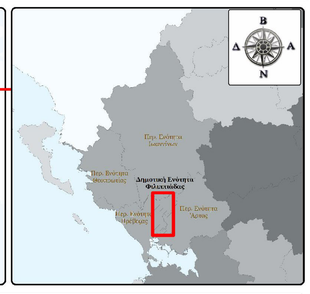

ΑΡΙΘΜΟΣ ΧΑΡΤΗ: **Π.3.8**

ΤΙΤΛΟΣ ΧΑΡΤΗ: **Πολεοδομική Οργάνωση - Χρήσεις Γης Οικισμού Ρωμιά**

ΚΛΙΜΑΚΑ: **1 : 5 000**

ΗΜΕΡΟΜΗΝΙΑ: **Ιανουάριος 2011**

ΠΑΡΑΤΗΡΗΣΕΙΣ:
Σύστημα Αναφοράς:Γεωδαιτικό σύστημα αναφοράς: ΕΓΣΑ'87
Προβολή: Εγκάρσια Μερκατορική (ΕΓΣΑ87)
Ελλειψοειδές αναφοράς: GRS80
Μεσημβρινός αναφοράς: 24°
Κλίμακα στον μεσημβρινό αναφοράς: 0.9996
Στον μεσημβρινό αναφοράς: x=500 000 μ
Υπόβαθρο: Ορθοφωτογραφίες Υπ. Γεωργίας φωτοληψίας 1996-2000

Ανάδοχοι

Γεωργούλα Αικατερίνη
Η εκπρόσωπος της σύμπραξης

Επίβλεψη

Θεώρηση